

Département d'Ille-et-Vilaine

**Commune de BAINS-SUR-OUST**

---

**ANNEXES SANITAIRES**

---


Mai 2023

**PLAN DES RÉSEAUX D'EAUX PLUVIALES**  
Zone agglomérée et extension de la Zone d'Activité de Tournebride

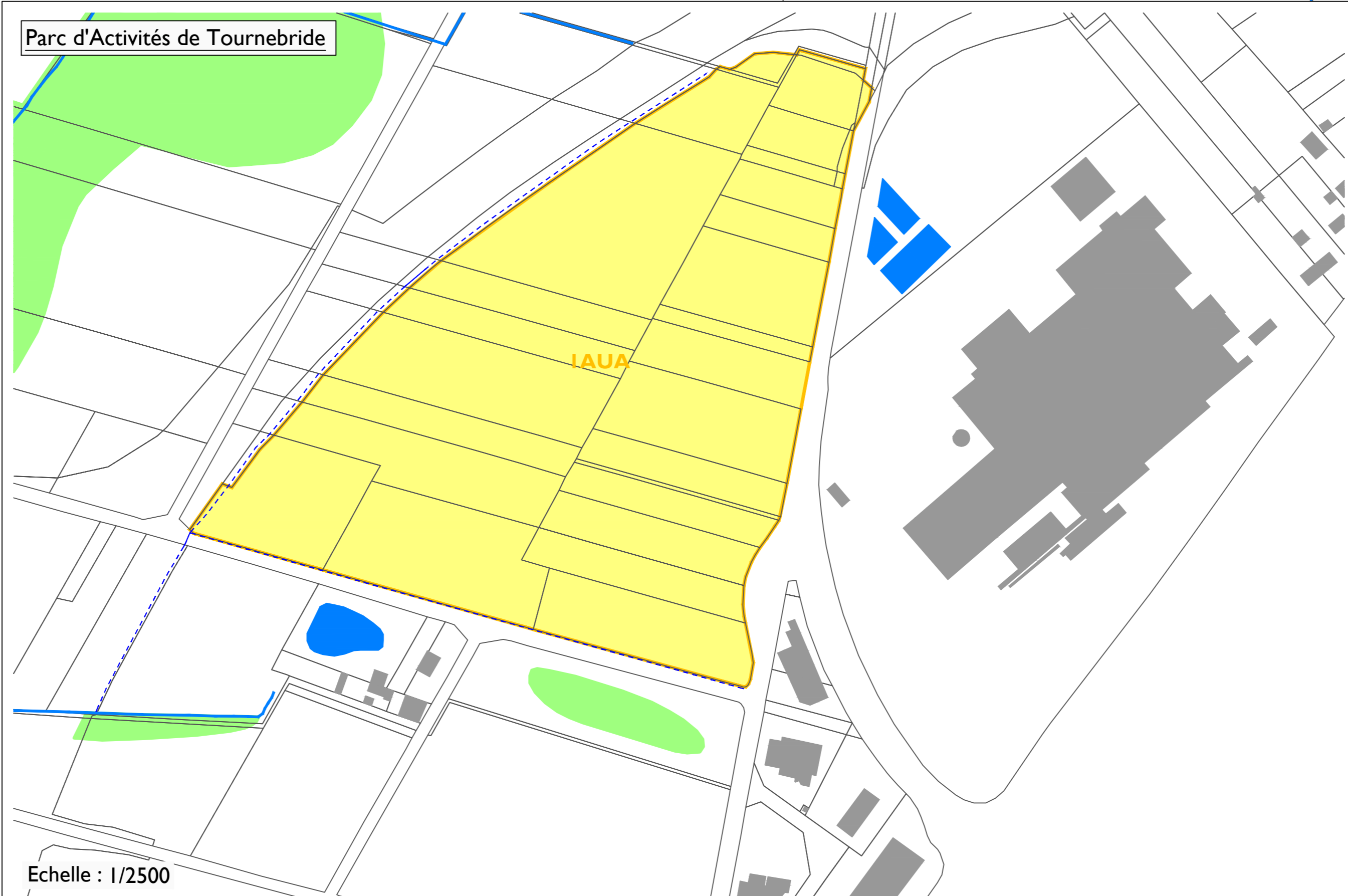
---

Echelle :	1/2500	Plan :	EP
-----------	--------	--------	----






Commune de Bains-sur-Oust  
Mairie - 2 Place de la Mairie - 35 600 BAINS-SUR-OUST  
L'Atelier d'Ys  
36 Rue du Tréfle - ZA du Triangle Vert 2 - 35 520 LA MEZIERE



Réalisé par DM.EAU  
Ferme de la Chauvelière  
35 150 JANZE  
02-99-47-65-63



**LEGENDE :**

	Réseau eaux pluviales
	Fossé
	Cours d'eau
	Sens d'écoulement
	Zone humide (SAGE Vilaine)